

STUDIO GEOLOGICO E AMBIENTALE
dott.ssa geol. CLAUDIA BORELLI

STRADA CAVEDOLE, 12/c - 41126 PORTILE (MO)
TEL. E FAX +39 059 764335 CELL. +39 339 6179913
email: c.borelli@studio-borelli.it
P. IVA - 02256120564
C.F. - 06610735262794X

STUDIO DI IMPATTO AMBIENTALE PER IL PIANO DI
COLTIVAZIONE E SISTEMAZIONE DELLA CAVA
DENOMINATA
"GHIARELLA" DELL'A.E.C. OMONIMO
NEL COMUNE DI SAN CESARIO SUL PANARO













Tavola B.2.4c
PLANIMETRIA DEL PROGETTO DI SCAVO
MASSIMO SENZA VINCOLI EX ART. 1 O4

Rilevo Luglio 2011
Scala 1:1.000




COMITENTE:
GRANULATI DONNINI S.p.A.
VIA CAVE MONTESE, 27/A
41126 SAN CESARIO S/PANARO
C.F. E P. IVA 02242950364
TEL 059 465081 P. IVA - 02256120564
FAX 059 468145
AMMINISTRATORE DELEGATO: SIG. RA. MARIA DONNINI

ITECNICI:
Dott.ssa Geol. Claudia Borelli
Dott.ssa Geol. Laura Fantoni
Dott. Agr. Roberto Salsi




Revisione Gennaio 2015

-  Limite A.E.C. Ghiarella
-  Area di nuova attività estrattiva
-  Sezioni Trasversali
-  Scarpate di scavo
-  Scarpate esistenti
-  Autostrada A1
-  Strada Comunale
-  Tangenziale di nuova previsione
-  Fossi
-  Piano Quotato in m.s.l.m. successivo all'attività estrattiva
-  Bacino Irriguo
-  Bosco

PROGETTO E OPERE PRELIMINARI

-  Recinzione in progetto (la posizione della recinzione per motivi grafici è esterna all'area in proprietà, ma in cava sarà posizionata sul confine di proprietà)
-  Sbarre e cancelli di progetto
-  Fosso di guardia perimetrale (la posizione del fosso per motivi grafici è in parte esterna all'area in proprietà, ma in cava sarà posizionata sul confine di proprietà)

LOTTI DI SCAVO

-  LOTTO 1
-  LOTTO 2
-  LOTTO 3

