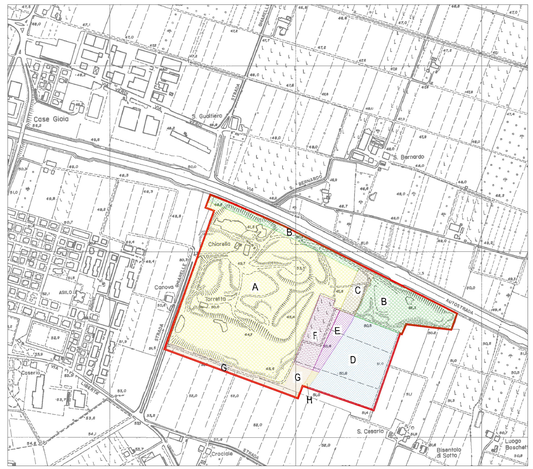


## AMBITO ESTRATTIVO "CAVA GHIARELLA"
- Scala 1: 5.000 -

| | |
|---|---|
| D | **Area per attività estrattiva**: del piano previgente, non ancora autorizzata, con ripristino morfologico a p.d.c. naturale e/o ribassato e recupero a zona agricola di tutela e/o a zona di riequilibrio ambientale |
| E / F | **Area non estrattiva** con recupero in parte a viabilità pubblica (E) ed in parte a zona agricola di tutela (F). |
| A / B / C | **Area di passata attività estrattiva**: ripristinata a p.d.c. ribassato recuperata a zona per attrezzature sportive e ricreative (A); da ripristinare a p.d.c. naturale con recupero in parte a zona di riequilibrio ambientale (B) ed in parte a viabilità pubblica (C). Nella zona B è consentita la costruzione di "dune" in terra per la mitigazione degli impatti fisici autostradali. |
| G / H | **Viabilità ed area di servizio** con recupero in parte a zona agricola di tutela (G) ed in parte a viabilità pubblica (H) |
| | **Perimetro di ambito estrattivo - comparto di intervento** |

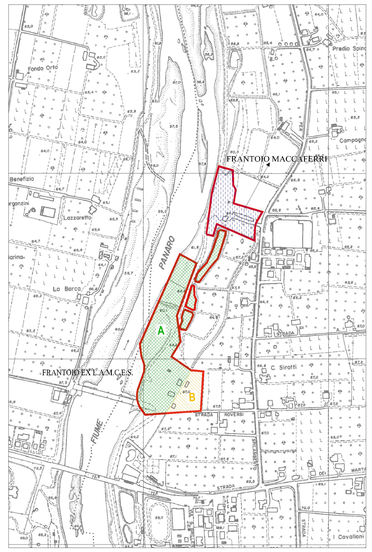


## "FRANTOIO MACCAFERRI" E "FRANTOIO EX L.A.M.C.E.S."
- Scala 1: 5.000 -

| | |
|---|---|
| | Zona attualmente utilizzata per attività di trasformazione, non più idonea a tale attività, con ripristino morfologico naturale dei luoghi e recupero immediato o finale a zona di interesse paesaggistico - ambientale. MACCAFERRI |
| A | Zona attualmente utilizzata per attività di trasformazione, non più idonea a tale attività, con ripristino morfologico naturale dei luoghi e recupero immediato o finale a zona di interesse paesaggistico - ambientale (A). EX L.A.M.C.E.S. |
| B | Zona attualmente utilizzata per attività di trasformazione, non più idonea a tale attività, con ripristino morfologico naturale dei luoghi e recupero immediato o finale a zona agricola di rispetto integrale (B). (Da P.R.G. vigente). EX L.A.M.C.E.S. |
| | Perimetro di ambito estrattivo - comparto di intervento |

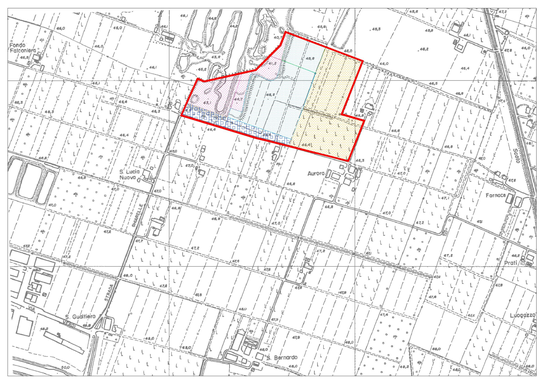


## AMBITO ESTRATTIVO "CAVA SOLIMEI"
- Scala 1: 5.000 -

| | |
|---|---|
| | **Area per attività estrattiva** : del piano previgente, attualmente operante in in virtù di autorizzazioni già rilasciate, con ripristino morfologico a p.d.c. ribassato e recupero a zona per attrezzature sportive e ricreative e/o a zona di interesse paesaggistico-ambientale. |
| | **Area di ex-cava** : attualmente abbandonata con ripristino morfologico a p.d.c. ribassato e recupero a zona per attrezzature sportive e ricreative e/o a zona di interesse paesaggistico-ambientale. |
| | **Area estrattiva di rispetto stradale**: con ripristino morfologico a p.d.c. ribassato e recupero a zona per attrezzature sportive e ricreative e/o a zona di interesse paesaggistico-ambientale. |
| | **Area per attività estrattiva di nuova previsione con ripristino morfologico a p.d.c. ribassato e recupero a zona di interesse paesaggistico-ambientale** |
| | **Perimetro di ambito estrattivo - comparto di intervento** |

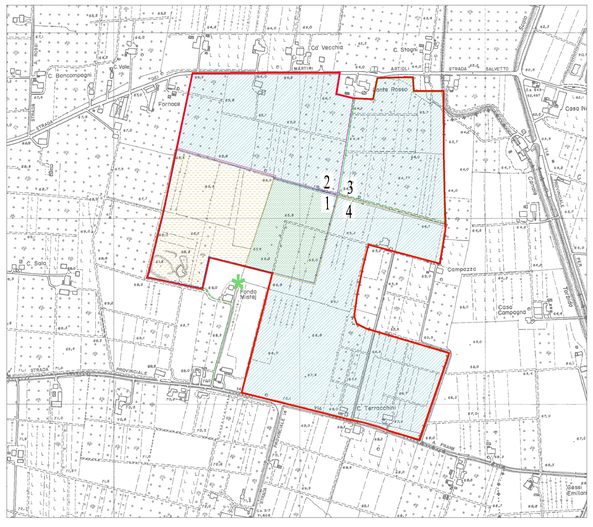


## POLO ESTRATTIVO N°9
- Scala 1: 5.000 -

| | |
|---|---|
| | Area di passata attività estrattiva con ripristino morfologico e recupero a bacino irriguo |
| | Area per attività estrattive con ripristino morfologico e recupero a bacino irriguo. |
| | Area per attività estrattiva di nuova previsione con profondità di scavo massima fissata in - 15 m da p.c. da definirsi nelle singole aree di intervento mediante uno studio idrogeologico-idraulico redatto per la realizzazione della rete di monitoraggio. Sono prevedibili ripristini morfologici e recuperi a zone destinate: a recupero naturalistico, all'uso agricolo- vegetazionale, all'insediamento di attrezzature sportivo-ricreative, alla realizzazione di un bacino irriguo per sui pluriusi, a basso impatto ambientale, all'insediamento di impianti per l'industria di trasformazione degli inerti, quest'ultima limitatamente al Comparto 2. Lo studio idrogeologico-idraulico, le modalità ed i tempi d'attuazione degli interventi di escavazione e le tipologie di ripristino/recupero, nei singoli Comparti, sono demandati ai successivi accordi con i privati di cui all'art. 24 LR 7/2004. |
| * | Edificio preesistente da destinare a funzioni produttive (NOTA 1) |
| | Edifici di interesse tipologico ambientale soggetti a disciplina particolareggiata come da PRG vigente |
| | Viabilità di servizio |
| | Limite Polo estrattivo |
| | Limite Comparto 1 |
| | Limite Comparto 2 |
| | Limite Comparto 3 |
| | Limite Comparto 4 |

NOTA 1
"edificio preesistente da destinare a funzioni produttive": gli spazi tecnologici e di servizio al bacino irriguo dovranno necessariamente essere ricavati all'interno del fabbricato individuato; non sono ammesse costruzioni aggiuntive a quelle preesistenti. Gli interventi edilizi ammessi sul fabbricato sono di tipo conservativo e sono regolati dalle specifiche discipline normative allegate al P.R.G. in vigore;
Le destinazioni d'uso del fabbricato consentono l'insediamento delle seguenti attività:
– gestione tecnica ed amministrativa dell'impianto;
– manutenzione tecnico-tecnologica;
– rimessaggio di materiali e mezzi necessari alla gestione degli impianti;
– monitoraggio del sistema tecnologico ed ambientale;
– custodia temporanea o permanente dell'impianto;

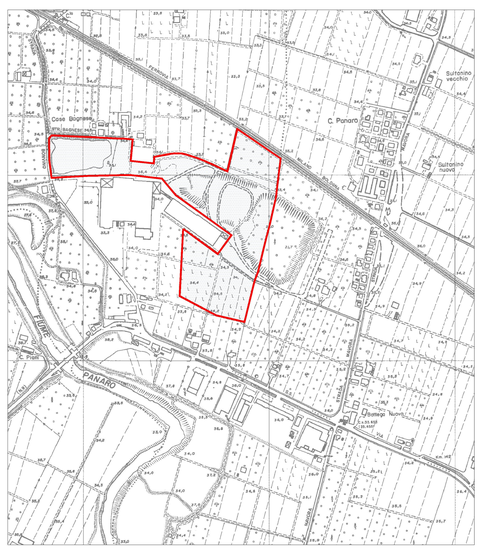


## AMBITO ESTRATTIVO "FORNACE PATTAROZZI"
- Scala 1: 5.000 -

| | |
|---|---|
| | Zona di ripristino morfologico per pregresse attività estrattive con recupero a zona di interesse paesaggistico-ambientale |
| | Perimetro di ambito estrattivo - comparto di intervento |