COMUNE DI SAN CESARIO s/P
PROVINCIA DI MODENA

PROCEDURA DI VALUTAZIONE IMPATTO AMBIENTALE (V.I.A.)
AI SENSI DELLA L.R. 9/99 E S.M. E I. POLO ESTRATTIVO N.9 "VIA GRAZIOSI"

PROGETTO DI COLTIVAZIONE E SISTEMAZIONE DELLA CAVA
DI MATERIALE GHIAIOSO-SABBIOSO DENOMINATA

"CAVA CAMPAZZA"

Appendice **C.1**

PROGETTO DEFINITIVO DEL PIANO DI COLTIVAZIONE E SISTEMAZIONE

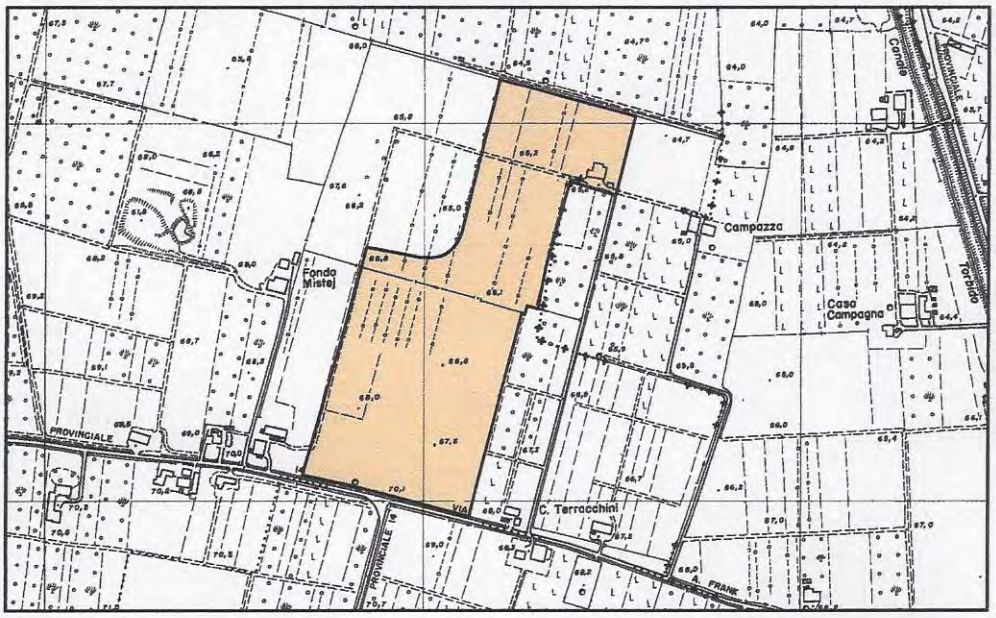

TAVOLA n.01

COROGRAFIA

COMMITTENTE E PROPRIETA'	Data:
UNIONCAVE s.c. a r.l. via Gramsci n.7 41058 Spilamberto (MO)	Febbraio 2014

UNIONCAVE SCARL
Via Gramsci 7/A
41057 SPILAMBERTO (MO)
Part. IVA - 02445160365

RESPONSABILE DEL PROGETTO: Geom. Lorenzo Lorenzoni
COORDINATORE DEL GRUPPO DI LAVORO: Dott. Agr. Rita Bega

GRUPPO DI LAVORO:

Geom. Lorenzo Lorenzoni
TOPOGRAFIA

Dott. Geol. Alberto Fiori
ASPETTI GEOLOGICI ED IDROGEOLOGICI

Dott. Michela Malagoli
RUMORE E QUALITA' DELL'ARIA

Dott. Agr. Rita Bega
PROGETTO RIPRISTINO VEGETAZIONALE
E ASPETTI AMBIENTALI

Geom. LORENZONI LORENZO - SPILAMBERTO - ALBO GEOMETRI Prov. MODENA N. 1892 d'Iscriz.

ORDINE DEI CHIMICI DOTT. MALAGOLI MICHELA N° 420 CHIMICO MODENA

ORDINE DEI DOTTORI AGRONOMI DOTTORI FORESTALI Dott. Agr. RITA BEGA N. 159 ALBO MODENA

ORDINE DEI GEOLOGI REGIONE EMILIA ROMAGNA DOTT. ALBERTO FIORI Ordine Geologi Emilia-Romagna GEOLOGO SEZ.A N. 483 ALBO P.

COMUNE DI SAN CESARIO s/P
PROVINCIA DI MODENA

PROCEDURA DI VALUTAZIONE IMPATTO AMBIENTALE (V.I.A.)
AI SENSI DELLA L.R. 9/99 E S.M. E I. POLO ESTRATTIVO N.9 "VIA GRAZIOSI"

PROGETTO DI COLTIVAZIONE E SISTEMAZIONE DELLA CAVA DI MATERIALE GHIAIOSO-SABBIOSO DENOMINATA

"CAVA CAMPAZZA"

Appendice **C.1**

PROGETTO DEFINITIVO DEL PIANO DI COLTIVAZIONE E SISTEMAZIONE

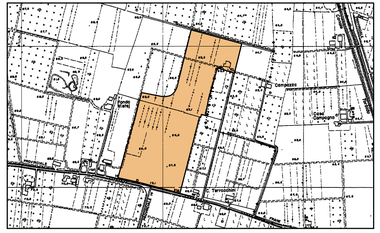

TAVOLA n.01

COROGRAFIA

COMMITTENTE E PROPRIETA'

UNIONCAVE s.c. a r.l.
via Gramsci n.7
41058 Spilamberto (MO)

Data:
Febbraio 2014

RESPONSABILE DEL PROGETTO: Geom. Lorenzo Lorenzoni
COORDINATORE DEL GRUPPO DI LAVORO: Dott. Agr. Rita Bega

GRUPPO DI LAVORO:

Geom. Lorenzo Lorenzoni
TOPOGRAFIA

Dott. Geol. Alberto Fiori
ASPETTI GEOLOGICI ED IDROGEOLOGICI

Dott. Michela Malagoli
RUMORE E QUALITA' DELL'ARIA

Dott. Agr. Rita Bega
PROGETTO RIPRISTINO VEGETAZIONALE E ASPETTI AMBIENTALI

LEGENDA

- TERRITORIO COMUNALE
- CENTRI URBANI ED INDUSTRIALI
- AREA DI INTERVENTO PROPRIETA' UNIONCAVE s.c. a r.l.
- SISTEMA IDROGRAFICO PRINCIPALE
- FERROVIA
- AUTOSTRADA
- STRADE STATALI
- STRADE PROVINCIALI

N
W E
S
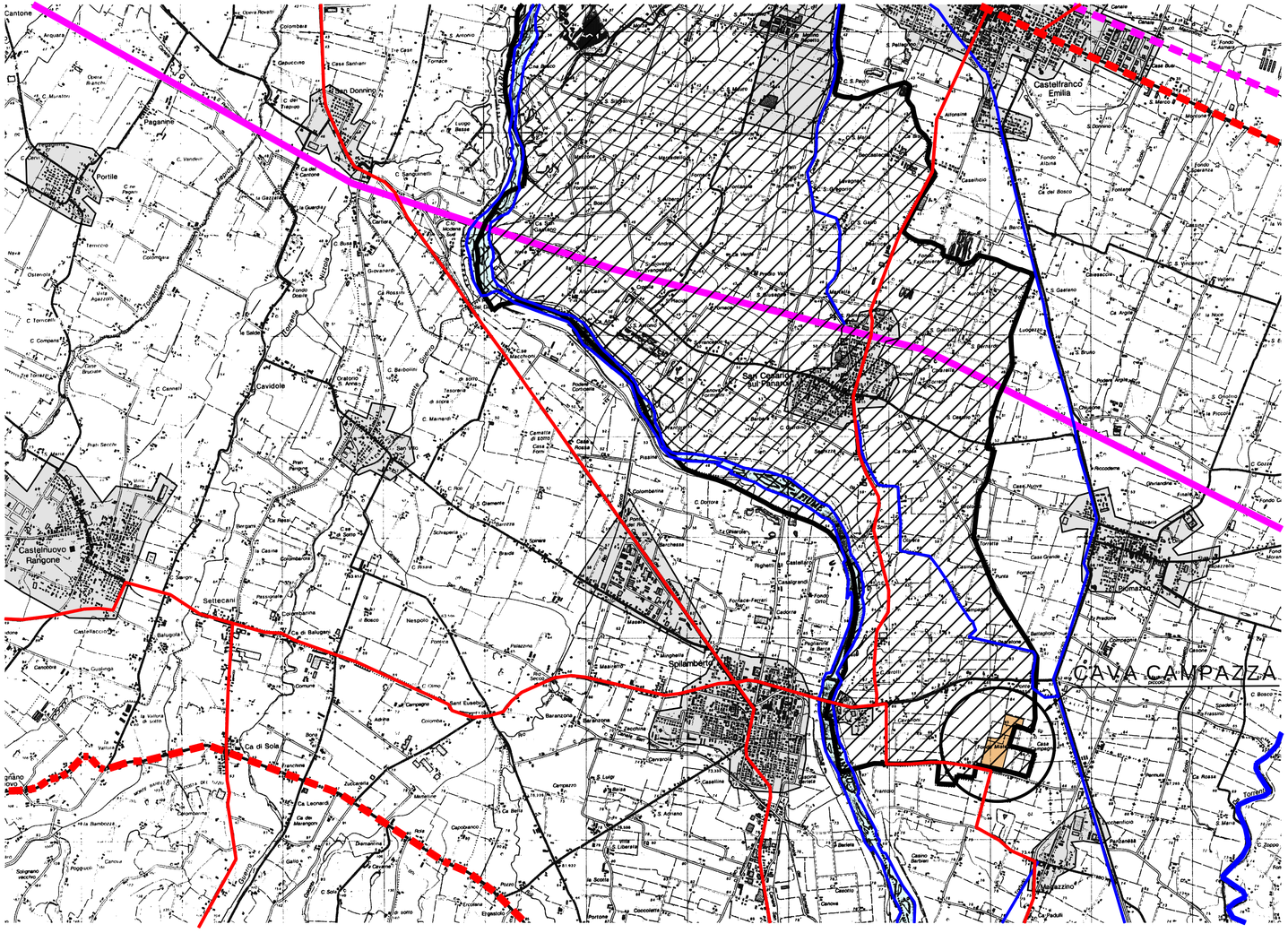
Planimetria Scala 1:25.000